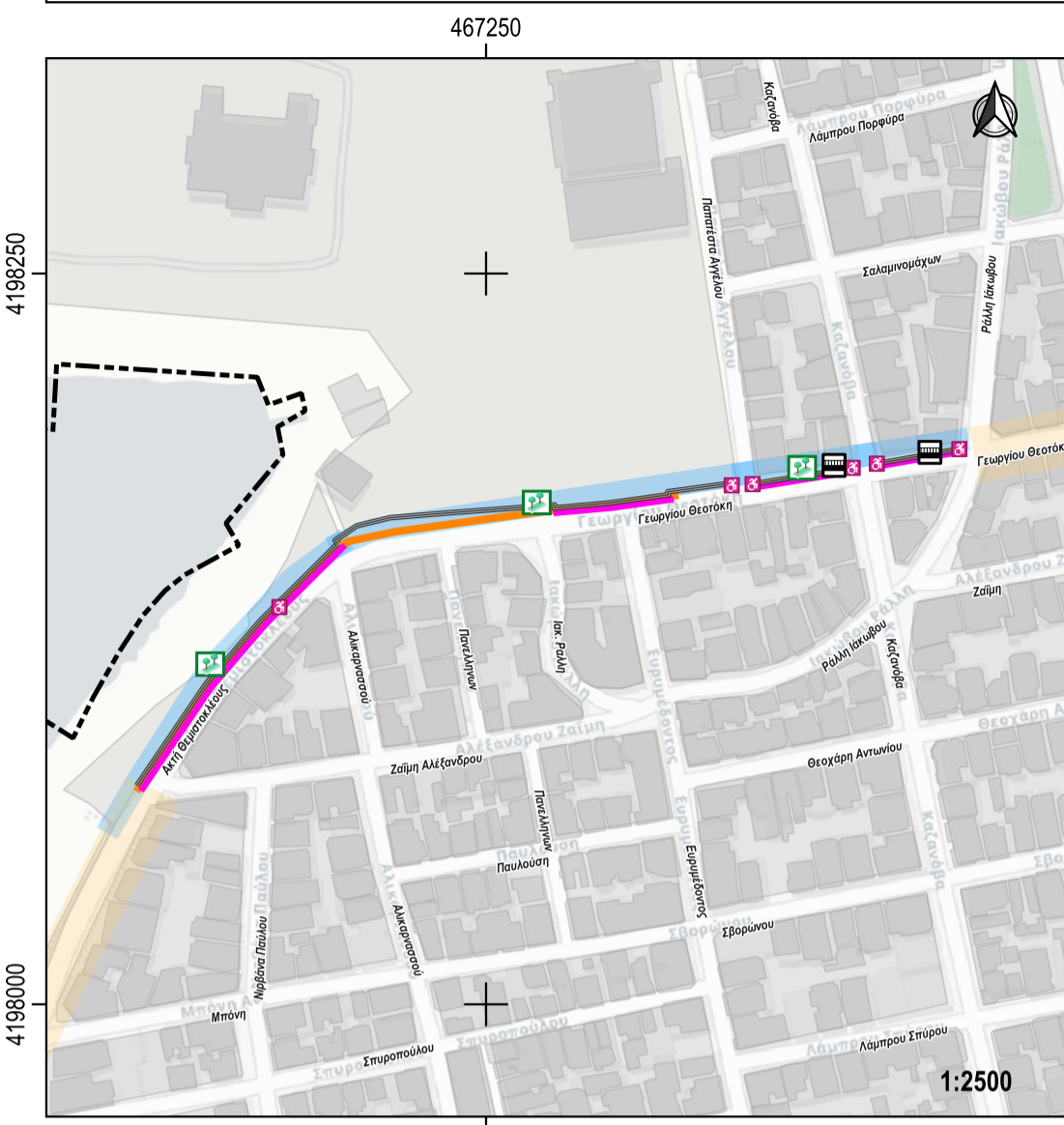
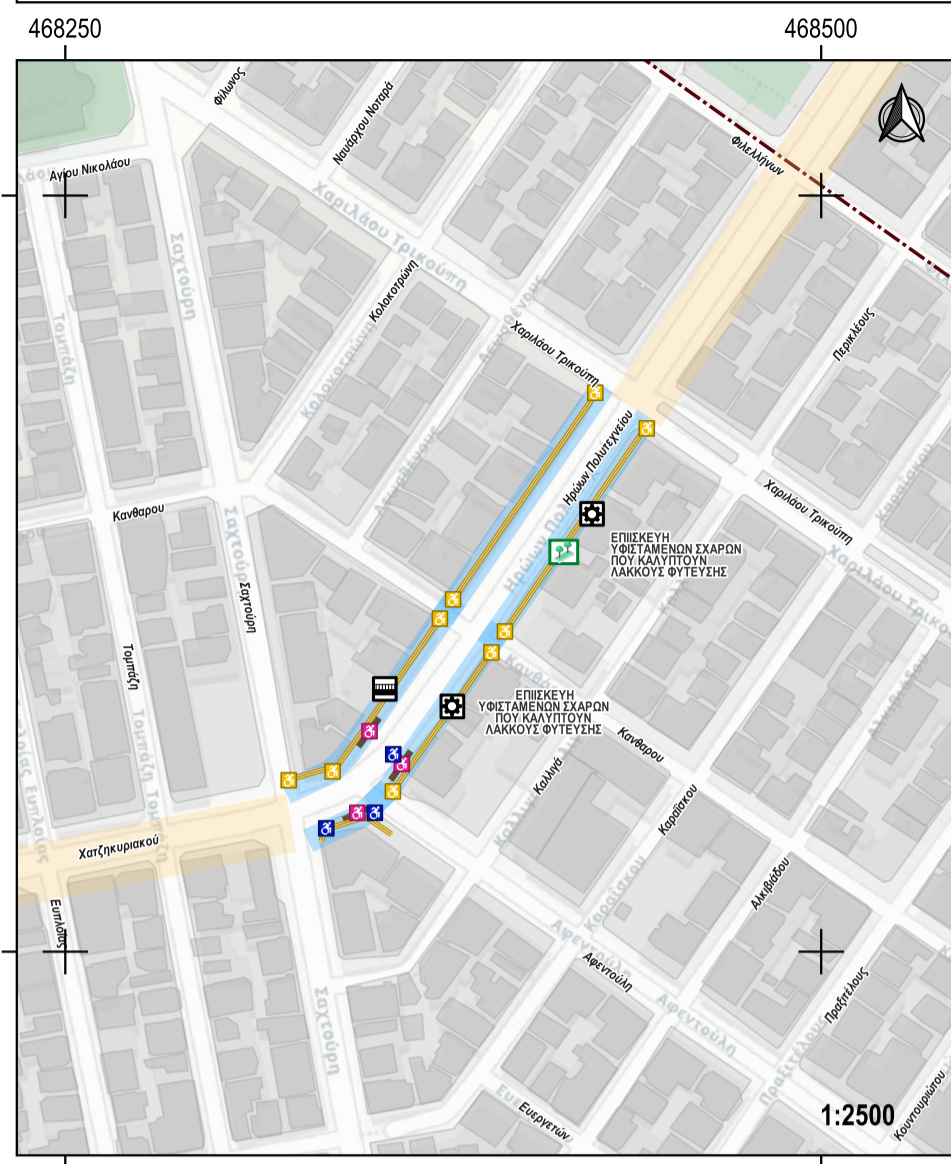


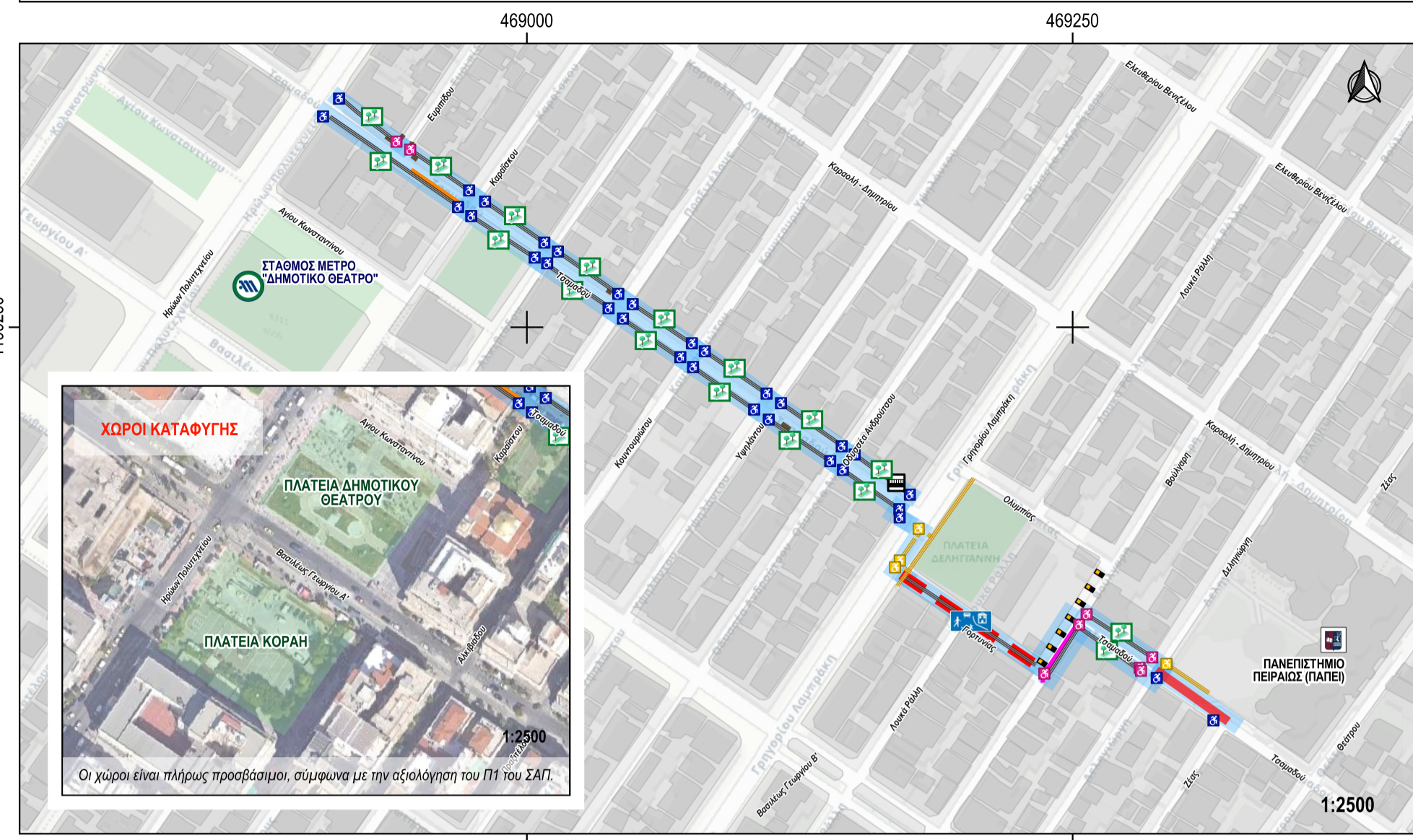
Συνδετήριο τμήμα Ακτής Θεμισκλέους και Γεωργίου Θεοτόκη (1ο Δημοτικό Διαμέρισμα Πειραιά)



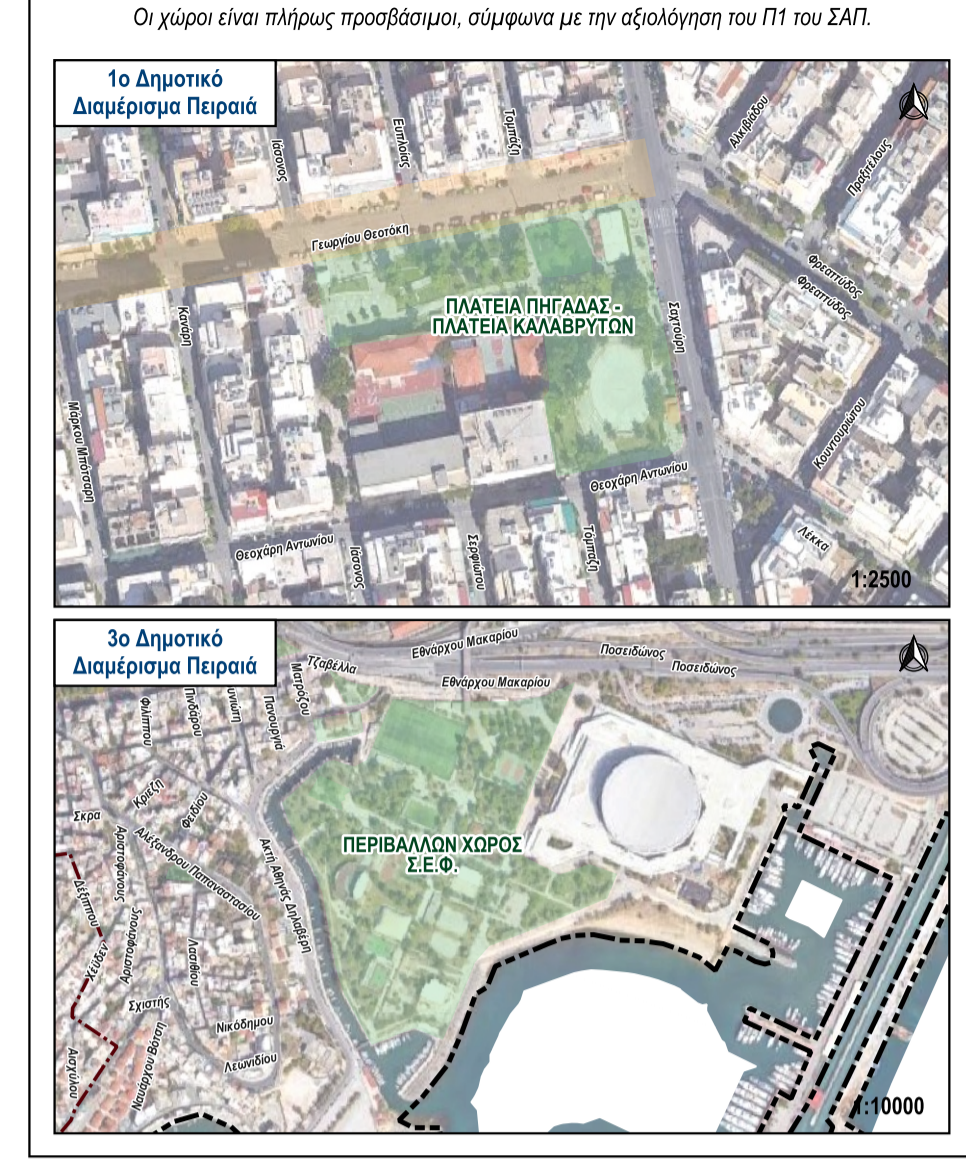
Συνδετήριο τμήμα Χατζηκριστικού και Ηρώων Πολυτεχνείου (1ο Δημοτικό Διαμέρισμα Πειραιά)



Διαδρομή από/προς Πανεπιστήμιο Πειραιά (2ο Δημοτικό Διαμέρισμα Πειραιά)



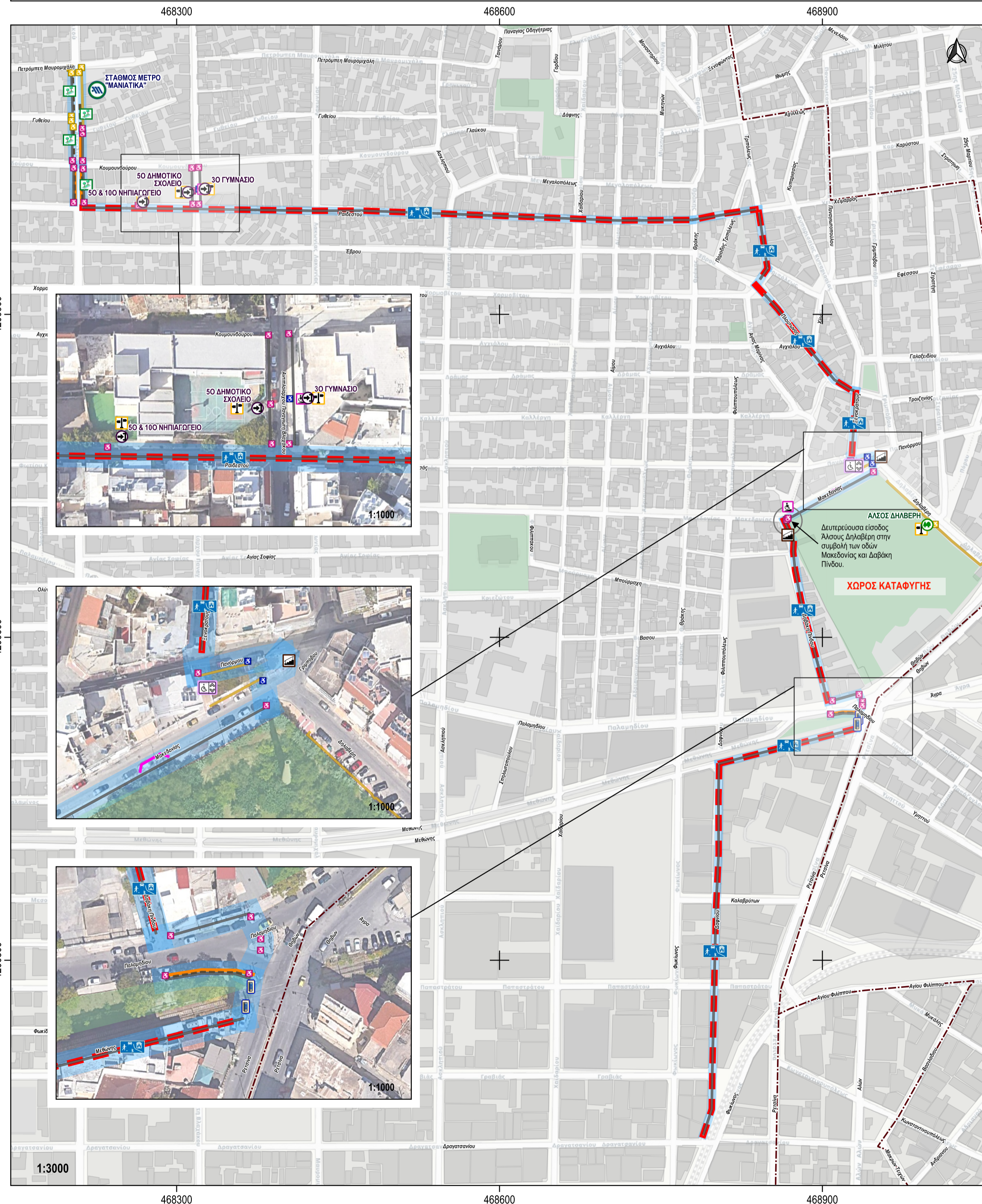
ΧΩΡΟΙ ΚΑΤΑΦΥΓΗΣ



Διαδρομή από/προς 15ο Δημοτικό Σχολείο (4ο Δημοτικό Διαμέρισμα Πειραιά)



Διαδρομή από/προς Σταθό Μετρό "Μανιάτικα" (5ο Δημοτικό Διαμέρισμα Πειραιά)



**ΥΠΟΜΝΗΜΑ**

**desirePoints:** Σημεία στα οποία προτείνονται παρεμβάσεις προσαρμογής

- 📍 Υπαιθριός δημόσιος Κ.Χ.
- 👤 Σημεία εισόδου δημοσίου κτιρίου/ εγκατάστασης - κτίριο δημοσίων υπηρεσιών

**desireLines:** Οδούς στις οποίες προτείνονται παρεμβάσεις προσαρμογής

- 🚶 Οδός προς κοινόχρηστες και κοινωφελείς χρήσεις
- 🚶 Επισκευή πεζοδρομίου
- 🚶 Κατασκευή πεζοδρομίου
- 🚶 Διαπλάτυνση πεζοδρομίου
- 🚶 Απομάκρυνση ή μετατόπιση εμπόδων στο πεζοδρόμιο
- 🚶 Προσθήκη κυκλοδωμάτων ή καλυψών για την απορρόφηση παράνομης στάθμευσης
- 🚶 Κατασκευή οδού οδούσης τυφλών

**Προτεινόμενες παρεμβάσεις**

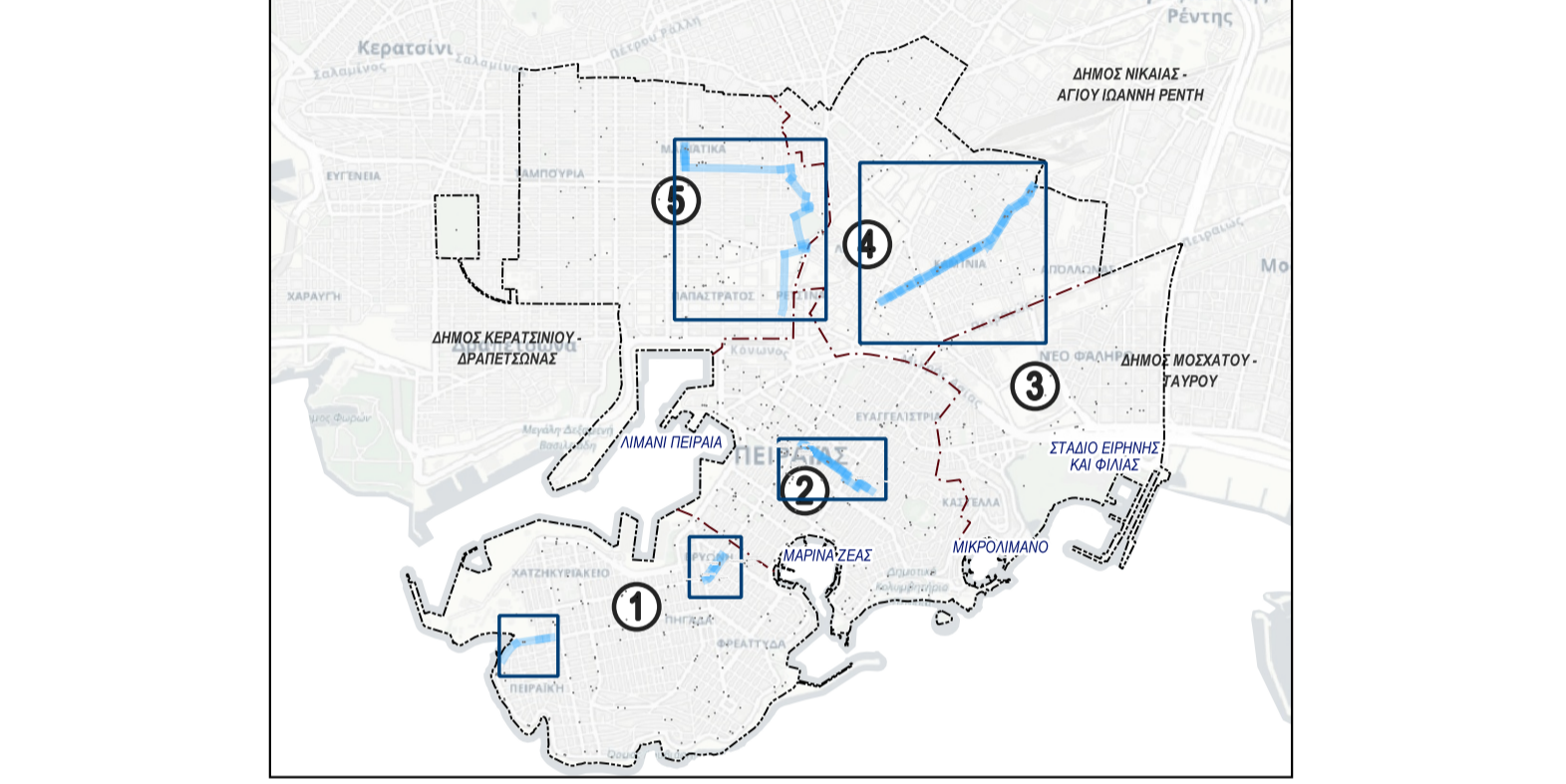
- 🚶 Μεταρρυθμίσεις οδού σε ήπιες κυκλοφορίες
- 🚶 Επισκευή πεζοδρομίου
- 🚶 Κατασκευή πεζοδρομίου
- 🚶 Διαπλάτυνση πεζοδρομίου
- 🚶 Απομάκρυνση ή μετατόπιση εμπόδων στο πεζοδρόμιο
- 🚶 Προσθήκη κυκλοδωμάτων ή καλυψών για την απορρόφηση παράνομης στάθμευσης
- 🚶 Κατασκευή οδού οδούσης τυφλών

**Στοιχεία Υποβάθρου**

- 🚶 Υφιστάμενος οδός οδούσης τυφλών (ρόμπτα) κατάλληλων προδιαγραφών
- 🚶 Υφιστάμενη οδός ήπιες κυκλοφορίες
- 🚶 Συνήθης διαδρομή πεζή μετακίνησης με στοιχεία υποδομής από τα σχέδια μελετών του Δήμου για τα υπό ανάπτυξη έργα
- 🚶 Υπαιθριός δημόσιος Κ.Χ.
- 🚶 Σταθμός ΜΕΤΡΟ
- 🚶 Πανεπιστήμιο Πειραιώς (ΠΑΠΕΙ)
- 🚶 Όριο δημοτικού διαμερίσματος
- 🚶 Όριο Δήμου Πειραιά

Σημειώσεις:

- Υπόβαθρο χαρτών: Carto Light και Google Satellite
- Το γεωμετρικό δόδεκαγων των desirePoints και desireLines διαμορφώθηκαν σύμφωνα με την κριτηριακή εγκύκλιο με ΑΔΑ-Ρ20466378-9Ρ4.
- Οι θέσεις των προτεινόμενων παρεμβάσεων είναι ενδεικτικές. Πρέπει τον εξοπλισμό σημείων, για λόγους βελτιστής χωροχρονικής απεικόνισης του συνόλου αυτών και να καθοριστούν επιπλέον κατά την εκπόνηση των σχετικών μελετών εφαρμογής.
- Οι υπαιθριοί Κ.Χ. - Χώροι Καταφυγής που εμφανίζονται στο παρόν σχέδιο, δύνανται να λειτουργούν ως σημεία προσωρινής παραμονής, σε περίπτωση έκτακτης ανάγκης.
- Το Όριο του Δήμου Πειραιά αντλήθηκε από τον αντίστοιχο Πάσα-Γραφείο Φορέα.
- Το σχέδιο αποτελεί αναπόσπαστο τμήμα της τεχνικής έκθεσης που συνοδεύει το παρόν Π2.



ΑΝΑΘΕΤΟΥΣΑ ΥΠΗΡΕΣΙΑ:

**ΕΛΛΗΝΙΚΗ ΔΗΜΟΚΡΑΤΙΑ**  
**ΝΟΜΟΣ ΑΤΤΙΚΗΣ**  
**ΔΗΜΟΣ ΠΕΙΡΑΙΑ**

Δ/ΝΣΗ ΠΡΟΓΡΑΜΜΑΤΙΣΜΟΥ & ΑΝΑΠΤΥΞΗΣ  
 ΤΜΗΜΑ ΣΤΡΑΤΗΓΙΚΟΥ ΣΧΕΔΙΑΣΜΟΥ ΠΡΟΓΡΑΜΜΑΤΙΣΜΟΥ & ΜΕΛΕΤΩΝ

ΥΠΗΡΕΣΙΑ:

**ΣΧΕΔΙΟ ΑΣΤΙΚΗΣ ΠΡΟΣΒΑΣΙΜΟΤΗΤΑΣ (Σ.Α.Π.)**  
**ΔΗΜΟΥ ΠΕΙΡΑΙΑ**

ΣΤΑΔΙΟ: **Π.2: Πρόταση**

ΚΩΔΙΚΟΣ ΕΓΓΡΑΦΟΥ: SAP-PEIR-02 | ΕΙΔΟΣ ΕΓΓΡΑΦΟΥ: ΘΕΜΑΤΙΚΟΣ ΧΑΡΤΗΣ

ΕΚΔΟΣΗ: 1 | ΗΜΕΡΟΜΗΝΙΑ: 02/2024 | ΪΣΧΥΣ: ΠΑ ΥΠΟΒΟΛΗ | ΠΑΡΑΤΗΡΗΣΕΙΣ:

ΤΙΤΛΟΣ ΣΧΕΔΙΟΥ: **ΠΡΟΤΕΙΝΟΜΕΝΕΣ ΣΗΜΕΙΑΚΕΣ ΚΑΙ ΓΡΑΜΜΙΚΕΣ ΠΑΡΕΜΒΑΣΕΙΣ ΣΕ ΥΠΑΙΘΡΙΟΥΣ ΔΗΜΟΣΙΟΥΣ Κ.Χ., ΔΗΜΟΣΙΑ ΚΤΙΡΙΑ ΚΑΙ ΣΥΝΗΘΕΙΣ ΔΙΑΔΡΟΜΕΣ ΠΕΖΗ ΜΕΤΑΚΙΝΗΣΗΣ**

ΚΩΔΙΚΟΣ/ΑΡΙΘΜΟΣ ΣΧΕΔΙΟΥ: **Π.2**

ΑΝΑΔΟΧΟΣ: **VMC ΤΕΧΝΙΚΗ Ε.Ε.**

Δ/ΝΣΗ ΕΠΙΧΡΟΝΙΚΩΝ: ΗΡΩΣ 10 - Τ.Κ. 17561 Π.Φ.ΑΛΗΡΟ (Τ. 10.9854850-1, fax: 210.9856929, www.vmcgroup.gr, email: info@vmtgroup.gr)

Όνομα: **Ε. ΖΑΡΓΙΑΝΝΑΚΗ** | Υπογραφή: **VMC ΤΕΧΝΙΚΗ Ε.Ε.**

Σχεδίαση: **Ε. ΖΑΡΓΙΑΝΝΑΚΗ** | Τεχνική Συμβουλευτική: **ΔΙ.Χ. ΕΡΓΩΝ**

Έλεγχος: **Α.ΚΑΤΖΗΠΟΣΤΟΛΙΔΗ** | Αριθμός Πρωτοκόλλου: **ΑΦΗ/8800/2024-ΣΟΥ. Π.Φ.ΑΛΗΡΟΥ**

Έγκριση: **Ι. ΜΑΡΤΗΣ** | Τηλέφωνο: **210.9854850**

Κλίμακα: ΔΙΑΦΟΡΕΣ Κλίμακες

Η επιτροπή παραλαβής:

ΕΛΕΓΧΟΙ / ΕΓΚΡΙΣΕΙΣ: **ΔΗΜΟΣ ΠΕΙΡΑΙΑ**